

REGLEMENT DE CIRCULATION





LE GOUVERNEMENT
DU GRAND-DUCHÉ DE LUXEMBOURG
Ministère du Développement durable
et des Infrastructures
Commission de circulation de l'État


cce/rc/avis/18/2051

Ministère de l'Intérieur		
Entrée: 04 MAI 2018		
	824xe50a8	

Avis de la Commission de circulation de l'Etat
au sujet du règlement de circulation du **25 avril 2018** du Conseil communal de la commune de
Manternach (réf. 8), abrogeant le règlement modifié du 24 novembre 2008.

Transmis à Monsieur le Ministre du Développement durable et des Infrastructures avec avis
d'approbation.

Luxembourg, le 2 mai 2018
Pour la Commission de circulation de l'Etat


Nadine DI LETIZIA
Secrétaire




LE GOUVERNEMENT
DU GRAND-DUCHÉ DE LUXEMBOURG
Ministère du Développement durable
et des Infrastructures

Département des transports

Transmis à Monsieur le Ministre de l'Intérieur avec l'information que j'approuve le règlement de
circulation du 25 avril 2018 du Conseil communal de la commune de Manternach, réf. 8.

Luxembourg, le 03 mai 2018
Pour le Ministre du Développement durable
et des Infrastructures


Claude PAQUET
Inspecteur

322/18/Q
Vu et approuvé
Luxembourg, le 07 MAI 2018
Pour le Ministre de l'Intérieur




REGISTRE AUX DELIBERATIONS DU CONSEIL COMMUNAL DE MANTERNACH

SEANCE PUBLIQUE DU 25 AVRIL 2018

Date de l'annonce publique de la séance: 18.04.2018

Date de la convocation des conseillers: 18.04.2018

Présents:

HOFFMANN Jean-Pierre, bourgmestre

KLEIN-UNGEHEUER Alix, échevine

THEISEN Claude, échevin,

KLEIN-SEIL Henriette, SCHRAM-PETRI Alice, MEHLEN Robert, STEINMETZ-KRIER Isabelle,

HELLERS Franky, conseillers

ROSEN Guy, secrétaire communal f.f.

Absents:

a) excusés : LEHMANN ép. THOSS Marie-Rose

b) sans motif: -/-

Point de l'ordre du jour : 8
Délibération no. 51-2018

Règlement de circulation de l'Administration Communale de Manternach

Le conseil communal,

Vu la loi communale modifiée du 13 décembre 1988 ;

Vu l'article 5 modifié de la loi du 14 février 1955 concernant la réglementation de la circulation sur toutes les voies publiques ;

Vu l'arrêté grand-ducal modifié du 23 novembre 1955 portant règlement de la circulation sur toutes les voies publiques ;

Vu le règlement de circulation communal modifié du 24 novembre 2008 ;

Considérant qu'il s'est avéré nécessaire d'actualiser le règlement de circulation modifié du 24 novembre 2008 ;

Entendu les explications du collège des bourgmestre et échevins ;

Après avoir délibéré conformément à la loi,

décide avec 7 :1 voix et 0 abstention

d'émettre le règlement de circulation communal suivant conformément au document annexé à la présente ;


Avec l'entrée en vigueur du présent règlement de circulation communal, le règlement de circulation communal modifié du 24 novembre 2008 portant même sujet est abrogé.

Ainsi délibéré en séance, date et lieu qu'en tête.
Suivent les signatures.

Pour expédition conforme : Manternach, le 27 avril 2018
Le bourgmestre,




Le secrétaire communal f.f.,



ADMINISTRATION COMMUNALE DE MANTERNACH

RÈGLEMENT DE CIRCULATION

CHAPITRE 1: OBJET	5
CHAPITRE 2: CIRCULATION - INTERDICTIONS ET RESTRICTIONS.....	6
CHAPITRE 3: CIRCULATION - OBLIGATIONS.....	9
CHAPITRE 4: CIRCULATION - PRIORITES.....	11
CHAPITRE 5: ARRET, STATIONNEMENT ET PARCAGE - INTERDICTIONS ET LIMITATIONS	
CHAPITRE 6: REGLEMENTATIONS ZONALES	17
CHAPITRE 7: DISPOSITIONS FINALES	18
ANNEXE 1: DISPOSITIONS PARTICULIÈRES.....	19



Vu et approuvé.
Manternach, le 25 avril 2018
Le conseil communal,

ADMINISTRATION COMMUNALE DE MANTERNACH

RÈGLEMENT DE CIRCULATION

CHAPITRE 1: OBJET	5
CHAPITRE 2: CIRCULATION - INTERDICTIONS ET RESTRICTIONS.....	6
CHAPITRE 3: CIRCULATION - OBLIGATIONS.....	9
CHAPITRE 4: CIRCULATION - PRIORITES.....	11
CHAPITRE 5: ARRET, STATIONNEMENT ET PARCAGE - INTERDICTIONS ET LIMITATIONS	
CHAPITRE 6: REGLEMENTATIONS ZONALES	17
CHAPITRE 7: DISPOSITIONS FINALES	18
ANNEXE 1: DISPOSITIONS PARTICULIÈRES.....	19

Table des matières

CHAPITRE 1: OBJET

Art. 1^{er}.

CHAPITRE 2: CIRCULATION - INTERDICTIONS ET RESTRICTIONS

1^{ère} SECTION: ACCES INTERDIT

Art. 2/1/1 Accès interdit

2^e SECTION: CIRCULATION INTERDITE DANS LES DEUX SENS

Art. 2/2/1 Circulation interdite dans les deux sens, excepté cycles et cavaliers

Art. 2/2/2 Circulation interdite dans les deux sens, enneigement ou verglas

3^e SECTION: ACCES INTERDIT A UNE CERTAINE CATEGORIE DE VEHICULES OU D'USAGERS

Art. 2/3/1 Accès interdit aux camions, excepté riverains et fournisseurs

Art. 2/3/2 Accès interdit aux véhicules ayant une largeur supérieure à ... mètres

Art. 2/3/3 Accès interdit aux véhicules ayant une hauteur supérieure à ... mètres

4^e SECTION: INTERDICTION DE DEPASSEMENT

Art. 2/4/1 Interdiction de dépassement

CHAPITRE 3: CIRCULATION - OBLIGATIONS

Art. 3/1 Contournement obligatoire

Art. 3/2 Voie réservée aux véhicules des services de transports publics

Art. 3/3 Passage pour piétons

CHAPITRE 4: CIRCULATION - PRIORITES

Art. 4/1 Cédez le passage

Art. 4/2 Arrêt

Art. 4/3 Priorité à la circulation venant en sens inverse

CHAPITRE 5: ARRET, STATIONNEMENT ET PARCAGE - INTERDICTIONS ET LIMITATIONS

1^{ère} SECTION: STATIONNEMENT ET PARCAGE - DISPOSITION GENERALE

- Art. 5/1/1 Stationnement et parage, disposition générale >48h
- 2^e SECTION: STATIONNEMENT INTERDIT**
- Art. 5/2/1 Stationnement interdit
- Art. 5/2/2 Stationnement interdit, excepté personnes handicapées
- Art. 5/2/3 Stationnement interdit, excepté taxis
- 3^e SECTION: PARKING**
- Art. 5/3/1 Parking / Parking-relais
- Art. 5/3/2 Parking / Parking-relais pour véhicules automoteurs ≤ 3,5t
- 4^e SECTION: PARCAGE A DUREE LIMITEE (NON PAYANT)**
- Art. 5/4/1 Parage avec disque
- 5^e SECTION: ARRET D'AUTOBUS**
- Art. 5/5/1 Arrêt d'autobus

CHAPITRE 6: REGLEMENTATIONS ZONALES

- 1^{ière} SECTION: ZONES A TRAFIC APAISE**
- Art. 6/1/1 Zone à 30 km/h
- Art. 6/1/2 Zone résidentielle

CHAPITRE 7: DISPOSITIONS FINALES

- Art. 7/1 Disposition pénale
- Art. 7/2 Disposition abrogatoire

ANNEXE 1: DISPOSITIONS PARTICULIERES

- | | |
|---|------------------------------|
| 1 | en dehors des agglomérations |
| 2 | Berbourg (Berbuerg) |
| 3 | Lellig (Lelleg) |
| 4 | Manternach (Manternach) |
| 5 | Münschecker (Mënjecker) |

CHAPITRE 1: OBJET

Art. 1^{er}.

Le présent règlement a pour objet de régler la circulation sur les voies publiques de la Commune de Manternach . Il porte sur l'ensemble des voies situées en agglomération et sur la voirie communale située hors agglomération.

Le présent règlement comporte les dispositions générales reprises aux articles ci-après.

Les dispositions particulières sont annexées au présent règlement dont elles font partie intégrante.

CHAPITRE 2: CIRCULATION - INTERDICTIONS ET RESTRICTIONS

1^{ière} SECTION: ACCES INTERDIT

Art. 2/1/1 Accès interdit

Pour les voies énumérées en annexe et se référant au présent article, l'accès aux tronçons désignés est interdit aux conducteurs de véhicules et d'animaux dans le sens indiqué. Lesdits tronçons sont uniquement accessibles dans le sens opposé.

Cette réglementation est indiquée dans le sens interdit par le signal C,1a 'accès interdit' et, dans le sens opposé, par le signal E,13a ou E,13b 'voie à sens unique'.




2^e SECTION: CIRCULATION INTERDITE DANS LES DEUX SENS

Art. 2/2/1 Circulation interdite dans les deux sens, excepté cycles et cavaliers

Pour les voies énumérées en annexe et se référant au présent article, l'accès aux tronçons désignés est interdit dans les deux sens aux conducteurs de véhicules et d'animaux, à l'exception des riverains, de leurs fournisseurs, des conducteurs de cycles et des cavaliers.

Pour les tronçons pourvus de la mention "patins à roulettes autorisés", l'accès dans les deux sens est autorisé aux piétons utilisant des dispositifs à roues fixés aux pieds ou comportant une planche servant de support.


Cette réglementation est indiquée par le signal C,2 'circulation interdite dans les deux sens' complété par un panneau additionnel 5a portant les symboles du cycle et du cavalier ainsi que, le cas échéant, par un panneau additionnel 6b.



Art. 2/2/2 Circulation interdite dans les deux sens, enneigement ou verglas

Pour les voies énumérées en annexe et se référant au présent article, l'accès aux tronçons désignés est interdit dans les deux sens aux conducteurs de véhicules et d'animaux en cas d'enneigement ou de verglas, à l'exception des riverains et de leurs fournisseurs.

Cette réglementation est indiquée par le signal C,2 'circulation interdite dans les deux sens' complété par un panneau additionnel portant l'inscription "en cas de neige ou de verglas".



3^e SECTION: ACCES INTERDIT A UNE CERTAINE CATEGORIE DE VEHICULES OU D'USAGERS

Art. 2/3/1 Accès interdit aux camions, excepté riverains et fournisseurs

Pour les voies énumérées en annexe et se référant au présent article, l'accès aux tronçons désignés est interdit dans le ou les sens indiqués aux conducteurs de véhicules automoteurs destinés au transport de choses et dont la masse maximale autorisée dépasse 3,5 tonnes, à l'exception des riverains et de leurs fournisseurs.

Cette réglementation est indiquée par le signal C,3e 'accès interdit aux conducteurs de véhicules automoteurs destinés au transport de choses' portant l'inscription "3,5t" et complété par un panneau additionnel 5a portant l'inscription "excepté riverains et fournisseurs".



Art. 2/3/2 Accès interdit aux véhicules ayant une largeur supérieure à ... mètres

Pour les voies énumérées en annexe et se référant au présent article, l'accès aux tronçons désignés est interdit dans le ou les sens indiqués aux conducteurs de véhicules ayant une largeur totale supérieure en mètres au chiffre indiqué.

Cette réglementation est indiquée par le signal C,5 'accès interdit aux véhicules ayant une largeur supérieure à .. mètres' portant l'inscription de la largeur maximale autorisée.



Art. 2/3/3 Accès interdit aux véhicules ayant une hauteur supérieure à ... mètres

Pour les voies énumérées en annexe et se référant au présent article, l'accès aux tronçons désignés est interdit dans le ou les sens indiqués aux conducteurs de véhicules ayant une hauteur totale supérieure en mètres au chiffre indiqué.

Cette réglementation est indiquée par le signal C,6 'accès interdit aux véhicules ayant une hauteur supérieure à .. mètres' portant l'inscription de la hauteur maximale autorisée.



4^e SECTION: INTERDICTION DE DEPASSEMENT

Art. 2/4/1 Interdiction de dépassement

Sur les voies énumérées en annexe et se référant au présent article, il est, aux endroits désignés, interdit aux conducteurs de véhicules automoteurs de dépasser des véhicules automoteurs autres que des motocycles à deux roues sans side-car et des cyclomoteurs.

Cette réglementation est indiquée par le signal C,13aa 'interdiction de dépassement'.



CHAPITRE 3: CIRCULATION - OBLIGATIONS

Art. 3/1 Contournement obligatoire

Sur les voies énumérées en annexe et se référant au présent article, les conducteurs de véhicules et d'animaux doivent, aux endroits désignés, passer du côté du refuge ou de l'obstacle suivant la direction indiquée par la flèche du signal.

Cette réglementation est indiquée par le signal D,2 'contournement obligatoire' adapté.



Art. 3/2 Voie réservée aux véhicules des services de transports publics

Pour les voies des chaussées énumérées en annexe et se référant au présent article, l'accès aux tronçons désignés est interdit aux conducteurs de véhicules et d'animaux, à l'exception des conducteurs des véhicules désignés à l'article 107 modifié du Code de la route, chapitre IV, chiffre 10, alinéa 1er, sans préjudice de l'article 104 modifié du Code de la route.

Pour les tronçons pourvus de la mention "véhicules visés par l'article 107 autorisés", la circulation sur la voie réservée est autorisée aux véhicules énumérés au même chiffre 10, alinéa 2.

Pour les tronçons pourvus de la mention "cycles autorisés", la circulation sur la voie réservée est autorisée aux cycles.

Cette réglementation est indiquée par le signal D,10 'voie réservée aux véhicules des services de transports publics' , complété, le cas échéant, par un panneau additionnel 6aa et, le cas échéant, 6a.



Art. 3/3 Passage pour piétons

Sur les voies énumérées en annexe et se référant au présent article, un passage pour piétons est aménagé aux endroits désignés.

Cette réglementation est indiquée par le signal E,11a 'passage pour piétons' et par un marquage au sol conforme à l'article 110 modifié du Code de la route.



CHAPITRE 4: CIRCULATION - PRIORITES

Art. 4/1 Cédez le passage

Sur les voies énumérées en annexe et se référant au présent article, les conducteurs de véhicules et d'animaux doivent, aux intersections avec les voies désignées, céder le passage aux conducteurs qui circulent dans les deux sens sur celles-ci.

Cette réglementation est indiquée sur les voies non prioritaires par le signal B,1 'cédez le passage'.



Art. 4/2 Arrêt

Sur les voies énumérées en annexe et se référant au présent article, les conducteurs de véhicules et d'animaux doivent, aux intersections avec les voies désignées, marquer l'arrêt et céder le passage aux conducteurs qui circulent dans les deux sens sur celles-ci.

Cette réglementation est indiquée sur les voies non prioritaires par le signal B,2a 'arrêt'.



Art. 4/3 Priorité à la circulation venant en sens inverse

Sur les voies énumérées en annexe et se référant au présent article, les conducteurs de véhicules et d'animaux circulant dans le sens indiqué doivent aux endroits désignés céder le passage aux conducteurs venant en sens inverse.

Cette réglementation est indiquée dans le sens non prioritaire par le signal B,5 'priorité à la circulation venant en sens inverse' et, en sens inverse, par le signal B,6 'priorité par rapport à la circulation venant en sens inverse'.



CHAPITRE 5: ARRET, STATIONNEMENT ET PARCAGE - INTERDICTIONS ET LIMITATIONS

1^{ière} SECTION: STATIONNEMENT ET PARCAGE - DISPOSITION GENERALE

Art. 5/1/1 Stationnement et parage, disposition générale >48h

Sur les voies énumérées en annexe et se référant au présent article, le stationnement et le parage sans déplacement du véhicule au-delà d'une durée de 48h sont interdits aux endroits désignés, sans préjudice des dispositions concernant les interdictions de stationnement ainsi que le stationnement et le parage à durée limitée.

2^e SECTION: STATIONNEMENT INTERDIT

Art. 5/2/1 Stationnement interdit

Sur les voies énumérées en annexe et se référant au présent article, le stationnement est interdit du côté désigné de la chaussée.

Cette réglementation est indiquée par le signal C,18 'stationnement interdit'.



Art. 5/2/2 Stationnement interdit, excepté personnes handicapées

Sur les voies énumérées en annexe et se référant au présent article, le stationnement sur les emplacements désignés est interdit, à l'exception du stationnement des véhicules servant au transport de personnes handicapées et munis d'une carte de stationnement pour personnes handicapées en cours de validité.

Cette réglementation est indiquée par le signal C,18 'stationnement interdit' complété par un panneau additionnel 5b portant, le cas échéant, l'inscription du nombre d'emplacements visés.



Art. 5/2/3 Stationnement interdit, excepté taxis

Sur les voies énumérées en annexe et se référant au présent article, le stationnement sur les emplacements désignés est interdit, à l'exception du stationnement des taxis disposant d'une licence d'exploitation en cours de validité pour la zone géographique indiquée.

Cette réglementation est indiquée par le signal C,18 'stationnement interdit' complété par un panneau additionnel 5a portant l'inscription "excepté taxis zone" suivie du chiffre de la zone géographique visée et, le cas échéant, l'inscription du nombre d'emplacements visés.



3° SECTION: PARKING

Art. 5/3/1 Parking / Parking-relais

Les endroits énumérés en annexe et se référant au présent article sont considérés comme parkings ou parkings-relais. Auxdits endroits le parcage est autorisé à toute catégorie de véhicules.


Cette réglementation est indiquée par le signal E,23 'parking' ou E,25a 'parking couvert' ou par les signaux E,23b, E,23c ou E,23d 'parking-relais'.



Art. 5/3/2 Parking / Parking-relais pour véhicules automoteurs ≤ 3,5t

Les endroits énumérés en annexe et se référant au présent article sont considérés comme parkings ou parkings-relais. Auxdits endroits le parcage est limité aux véhicules automoteurs dont la masse maximale autorisée ne dépasse pas 3,5 tonnes.

Cette réglementation est indiquée par le signal E,23 'parking' complété par un panneau additionnel 1 portant le symbole du véhicule automoteur suivi de l'inscription "≤ 3,5t" ou par les signaux E,23b, E,23c ou E,23d 'parking-relais' complété par le même panneau additionnel.



4^e SECTION: PARCAGE A DUREE LIMITEE (NON PAYANT)

Art. 5/4/1 Parcage avec disque

Les endroits énumérés en annexe et se référant au présent article sont considérés comme parkings. Auxdits endroits le parcage est autorisé à toutes catégories de véhicules. Aux jours et heures indiqués le parcage est limité à la durée indiquée et soumis à l'obligation d'exposer le disque de parcage conformément audit article 168 modifié du Code de la route.

Sont dispensés de l'obligation d'exposer le disque de parcage et d'observer la durée maximale de parcage autorisée, les conducteurs de motocycles, de cyclomoteurs et de cycles, sur les emplacements qui leurs sont réservés.

Cette réglementation est indiquée par le signal E,23 'parking' complété par un panneau additionnel 7a.



5^e SECTION: ARRET D'AUTOBUS

Art. 5/5/1 Arrêt d'autobus

Sur les voies énumérées en annexe et se référant au présent article, un arrêt d'autobus est aménagé aux endroits désignés.

Cette réglementation est indiquée par le signal E,19 'arrêt d'autobus'.



CHAPITRE 6: REGLEMENTATIONS ZONALES

1^{ière} SECTION: ZONES A TRAFIC APAISE

Art. 6/1/1 Zone à 30 km/h

Dans les zones des voies énumérées en annexe et se référant au présent article, la vitesse maximale autorisée est limitée à 30 km/h.

Cette réglementation est indiquée aux entrées des zones par une signalisation zonale portant le signal C,14 'limitation de vitesse' muni de l'inscription "30".



Art. 6/1/2 Zone résidentielle

Sur les voies énumérées en annexe et se référant au présent article, les règles de circulation particulières aux zones résidentielles s'appliquent, conformément à l'article 162ter modifié du Code de la route.

Cette réglementation est indiquée aux entrées des zones par le signal E,25a 'zone résidentielle'.



CHAPITRE 7: DISPOSITIONS FINALES

Art. 7/1 Disposition pénale

Les infractions aux dispositions du présent règlement sont punies conformément aux dispositions de l'article 7 de la loi modifiée du 14 février 1955 concernant la réglementation de la circulation sur toutes les voies publiques.

Art. 7/2 Disposition abrogatoire

Le règlement de circulation du, tel qu'il a été modifié dans la suite, est abrogé.

Ainsi délibéré en séance, date et lieu qu'en tête.

Suivent les signatures.

Pour expédition conforme : Manternach, le XX XXXX 2018.

Le bourgmestre,

Le secrétaire communal f.f.,

ANNEXE 1: DISPOSITIONS PARTICULIÈRES


1	en dehors des agglomérations	20
2	Berbourg (Berbuerg)	34
3	Lellig (Lelleg)	56
4	Manternach (Manternach)	67
5	Münschecker (Mënjecker)	89

1 en dehors des agglomérations

Ale Berbuenger Wee	21
Chemin Breedweed	22
Chemin Didegruecht	23
Chemin Fuussberg.....	24
Chemin Groebierg.....	25
Chemin Neiwiss	26
Chemin op Bëschelt.....	27
Chemin Schëtzwues	28
CR134 (chemins ruraux adjacents)	29
CR135 (chemins ruraux adjacents)	30
CR137 (chemins ruraux adjacents)	31
CR138 (chemins ruraux adjacents)	32
CR139 (chemins ruraux adjacents)	33



1 en dehors des agglomérations

Ale Berbuenger Wee

Article	Libellé	Situation	Vote C.C. Appr.	Signal
2/2/1	Circulation interdite dans les deux sens, excepté cycles et cavaliers	- sur tous les chemins ruraux adjacents, sur toute la longueur	07/03/2018	
5/1/1	Stationnement et parage, disposition générale >48h	- sur toute la longueur, des 2 côtés - sur tous les chemins ruraux adjacents, sur toute la longueur, des 2 côtés	07/03/2018 07/03/2018	





1 en dehors des agglomérations

Chemin Breedweed

Article	Libellé	Situation	Vote C.C. Appr.	Signal
2/2/1	Circulation interdite dans les deux sens, excepté cycles et cavaliers	- sur tous les chemins ruraux adjacents, sur toute la longueur	07/03/2018	
4/1	Cédez le passage	- à l'intersection avec le CR138 près du Jakobsbiert, au CR138	07/03/2018	
5/1/1	Stationnement et parage, disposition générale >48h	- sur toute la longueur, des 2 côtés - sur tous les chemins ruraux adjacents, sur toute la longueur, des 2 côtés	07/03/2018 07/03/2018	


1 en dehors des agglomérations

Chemin Didegruecht

Article	Libellé	Situation	Vote C.C. Appr.	Signal
2/2/1	Circulation interdite dans les deux sens, excepté cycles et cavaliers	- sur tous les chemins ruraux adjacents, sur toute la longueur	07/03/2018	
2/2/2	Circulation interdite dans les deux sens, enneigement ou verglas	- sur toute la longueur	07/03/2018	
2/3/1	Accès interdit aux camions, excepté riverains et fournisseurs	- sur toute la longueur	07/03/2018	
4/1	Cédez le passage	- à l'intersection avec le CR139 près de Lellig, au CR139	07/03/2018	
5/1/1	Stationnement et parage, disposition générale >48h	- sur toute la longueur, des 2 côtés - sur tous les chemins ruraux adjacents, sur toute la longueur, des 2 côtés	07/03/2018 07/03/2018	




1 en dehors des agglomérations

Chemin Fuussberg

Article	Libellé	Situation	Vote C.C. Appr.	Signal
2/2/1	Circulation interdite dans les deux sens, excepté cycles et cavaliers	- sur tous les chemins ruraux adjacents, sur toute la longueur	07/03/2018	
5/1/1	Stationnement et parage, disposition générale >48h	- sur toute la longueur, des 2 côtés - sur tous les chemins ruraux adjacents, sur toute la longueur, des 2 côtés	07/03/2018 07/03/2018	



1 en dehors des agglomérations

Chemin Groebierg

Article	Libellé	Situation	Vote C.C. Appr.	Signal
2/2/1	Circulation interdite dans les deux sens, excepté cycles et cavaliers	- sur tous les chemins ruraux adjacents, sur toute la longueur	07/03/2018	
2/2/2	Circulation interdite dans les deux sens, enneigement ou verglas	- sur toute la longueur, dans les 2 sens	07/03/2018	
4/1	Cédez le passage	- à l'intersection avec le CR137 près de Berbourg, au CR137 - à l'intersection avec le CR139 près de Lellig, au CR139	07/03/2018 07/03/2018	
5/1/1	Stationnement et parcage, disposition générale >48h	- sur toute la longueur, des 2 côtés - sur tous les chemins ruraux adjacents, sur toute la longueur, des 2 côtés	07/03/2018 07/03/2018	





1 en dehors des agglomérations

Chemin Neiwiss

Article	Libellé	Situation	Vote C.C. Appr.	Signal
2/2/2	Circulation interdite dans les deux sens, enneigement ou verglas	- sur toute la longueur	07/03/2018	 <div>en cas de neige ou de verglas</div>
2/3/1	Accès interdit aux camions, excepté riverains et fournisseurs	- sur toute la longueur	07/03/2018	 <div>excepté riverains et fournisseurs</div>
5/1/1	Stationnement et parcage, disposition générale >48h	- sur toute la longueur, des 2 côtés	07/03/2018	

1 en dehors des agglomérations

Chemin op Bëschelt

Article	Libellé	Situation	Vote C.C. Appr.	Signal
2/2/1	Circulation interdite dans les deux sens, excepté cycles et cavaliers	- sur tous les chemins ruraux adjacents, sur toute la longueur	07/03/2018	
2/2/2	Circulation interdite dans les deux sens, enneigement ou verglas	- sur toute la longueur	07/03/2018	
2/3/1	Accès interdit aux camions, excepté riverains et fournisseurs	- sur toute la longueur	07/03/2018	
4/1	Cédez le passage	- à l'intersection avec le CR137 près de Manernach, au CR137	07/03/2018	
5/1/1	Stationnement et parage, disposition générale >48h	- sur toute la longueur, des 2 côtés - sur tous les chemins ruraux adjacents, sur toute la longueur, des 2 côtés	07/03/2018 07/03/2018	


1 en dehors des agglomérations

Chemin Schëtzwues

Article	Libellé	Situation	Vote C.C. Appr.	Signal
5/1/1	Stationnement et parcage, disposition générale >48h	- sur toute la longueur, des 2 côtés	07/03/2018	


1 en dehors des agglomérations

CR134 (chemins ruraux adjacents)

Article	Libellé	Situation	Vote C.C. Appr.	Signal
2/2/1	Circulation interdite dans les deux sens, excepté cycles et cavaliers	- sur tous les chemins ruraux adjacents, sur toute la longueur	07/03/2018	
5/1/1	Stationnement et parage, disposition générale >48h	- sur tous les chemins ruraux adjacents, sur toute la longueur, des 2 côtés	07/03/2018	




1 en dehors des agglomérations

CR135 (chemins ruraux adjacents)

Article	Libellé	Situation	Vote C.C. Appr.	Signal
2/2/1	Circulation interdite dans les deux sens, excepté cycles et cavaliers	- sur tous les chemins ruraux adjacents, sur toute la longueur	07/03/2018	
5/1/1	Stationnement et parage, disposition générale >48h	- sur tous les chemins ruraux adjacents, sur toute la longueur, des 2 côtés	07/03/2018	




1 en dehors des agglomérations

CR137 (chemins ruraux adjacents)

Article	Libellé	Situation	Vote C.C. Appr.	Signal
2/2/1	Circulation interdite dans les deux sens, excepté cycles et cavaliers	- sur tous les chemins ruraux adjacents, sur toute la longueur	07/03/2018	
2/3/1	Accès interdit aux camions, excepté riverains et fournisseurs	- le chemin vers la Manternacherbiert, sur toute la longueur	07/03/2018	
4/1	Cédez le passage	- le chemin vers la Manternacherbiert, au CR137	07/03/2018	
5/1/1	Stationnement et parcage, disposition générale >48h	- sur tous les chemins ruraux adjacents, sur toute la longueur, des 2 côtés	07/03/2018	


1 en dehors des agglomérations

CR138 (chemins ruraux adjacents)

Article	Libellé	Situation	Vote C.C. Appr.	Signal
2/2/1	Circulation interdite dans les deux sens, excepté cycles et cavaliers	- sur tous les chemins ruraux adjacents, sur toute la longueur	07/03/2018	
2/3/1	Accès interdit aux camions, excepté riverains et fournisseurs	- le chemin de liaison entre le CR138 et le Kéiwee, sur toute la longueur, dans les deux sens (3,5t)	07/03/2018	
4/1	Cédez le passage	- le chemin de liaison entre le CR138 et le Breedweed, au CR138 - le chemin vers le Lilienhaff, au CR138	07/03/2018 07/03/2018	
5/1/1	Stationnement et parcage, disposition générale >48h	- sur tous les chemins ruraux adjacents, sur toute la longueur, des 2 côtés	07/03/2018	

1 en dehors des agglomérations

CR139 (chemins ruraux adjacents)




Article	Libellé	Situation	Vote C.C. Appr.	Signal
2/2/1	Circulation interdite dans les deux sens, excepté cycles et cavaliers	- sur tous les chemins ruraux adjacents, sur toute la longueur	07/03/2018	
5/1/1	Stationnement et parage, disposition générale >48h	- sur tous les chemins ruraux adjacents, sur toute la longueur, des 2 côtés	07/03/2018	

2 Berbourg (Berbuerg)

Bierg, um	35
Bréicherstrooss	36
CR135a.....	38
CR137d.....	39
Duerfstrooss (CR135)	40
Eek, am.....	41
Er, am	42
Gruecht, an der (CR137).....	43
Hierberwee (CR135)	44
Kéiwee	45
Këlterbierg	46
Neie Wee	47
Neie Wee (CR137d).....	48
Nicolas Wagner.....	49
Schlooss, um	50
Schullstrooss (CR137)	51
Steekaul.....	53
Wangert, am	54
Weekerstrooss (CR135).....	55





2 Berbourg (Berbuerg)






Bierg, um

Article	Libellé	Situation	Vote C.C. Appr.	Signal
3/3	Passage pour piétons	<ul style="list-style-type: none"> - à l'intersection avec le Neie Wee (CR137d) - à l'intersection avec la Weekerstrooss (CR135) 	07/03/2018 07/03/2018	
4/1	Cédez le passage	<ul style="list-style-type: none"> - à l'intersection avec le Neie Wee (CR137d) - aux intersections avec la Weekerstrooss (CR135) - à l'intersection avec le CR135 	07/03/2018 07/03/2018 07/03/2018	
5/1/1	Stationnement et parage, disposition générale >48h	<ul style="list-style-type: none"> - sur toute la longueur, des 2 côtés 	07/03/2018	
6/1/1	Zone à 30 km/h	<ul style="list-style-type: none"> - sur toute la longueur 	07/03/2018	

2 Berbourg (Berbuerg)


Bréicherstrooss

Article	Libellé	Situation	Vote C.C. Appr.	Signal
2/2/1	Circulation interdite dans les deux sens, excepté cycles et cavaliers	- le chemin Wollefslach, sur toute la longueur	07/03/2018	
3/3	Passage pour piétons	- à l'intersection avec la rue an der Gruecht (CR137)	07/03/2018	
4/2	Arrêt	- à l'intersection avec la rue an der Gruecht (CR137)	07/03/2018	
5/1/1	Stationnement et parage, disposition générale >48h	- sur toute la longueur, des 2 côtés	07/03/2018	
5/2/2	Stationnement interdit, excepté personnes handicapées	- sur le parking du cimetière (1 emplacement)	07/03/2018	

5/2/3	Stationnement interdit, excepté taxis	- sur le parking du cimetière (1 emplacement)	07/03/2018	 <div>excepté taxis zone 1</div>
5/3/1	Parking / Parking-relais	- le parking de la maison de retraite	07/03/2018	
5/4/1	Parcage avec disque	- le parking du cimetière, (max. 4h, les jours ouvrables de 8h00 à 18h00)	07/03/2018	 <div>  jours ouvrables lundi - vendredi 08.00 - 18.00h max. 2h </div>
6/1/1	Zone à 30 km/h	- sur toute la longueur	07/03/2018	


2 Berbourg (Berbuerg)

CR135a

Article	Libellé	Situation	Vote C.C. Appr.	Signal
4/1	Cédez le passage	- à l'intersection avec la Schullstrooss (CR137)	07/03/2018	
5/1/1	Stationnement et parage, disposition générale >48h	- sur toute la longueur, des 2 côtés	07/03/2018	




2 Berbourg (Berbuerg)

CR137d

Article	Libellé	Situation	Vote C.C. Appr.	Signal
4/2	Arrêt	- à l'intersection avec la Schullstrooss (CR137)	07/03/2018	
5/1/1	Stationnement et parage, disposition générale >48h	- sur toute la longueur, des 2 côtés	07/03/2018	




2 Berbourg (Berbuerg)

Duerfstrooss (CR135)

Article	Libellé	Situation	Vote C.C. Appr.	Signal
3/3	Passage pour piétons	<ul style="list-style-type: none"> - à la hauteur de la maison 1 - à la hauteur de la maison 30 - à l'intersection avec la rue an der Gruecht (CR137) - à la hauteur de la maison 20 - à la hauteur de la maison 13 - à la hauteur de la maison 6 - à la hauteur de la maison 33 	07/03/2018 07/03/2018 07/03/2018 07/03/2018 07/03/2018 07/03/2018 07/03/2018	
4/1	Cédez le passage	<ul style="list-style-type: none"> - à l'intersection avec la rue an der Gruecht (CR137) - à l'intersection avec le CR135A 	07/03/2018 07/03/2018	
5/1/1	Stationnement et parcage, disposition générale >48h	<ul style="list-style-type: none"> - sur toute la longueur, des 2 côtés 	07/03/2018	
5/5/1	Arrêt d'autobus	<ul style="list-style-type: none"> - à la hauteur de la maison 4 	07/03/2018	



2 Berbourg (Berbuerg)

Eek, am

Article	Libellé	Situation	Vote C.C. Appr.	Signal
3/3	Passage pour piétons	- aux intersections avec la Duerfstrooss (CR135)	07/03/2018	
4/1	Cédez le passage	- aux intersections avec la Duerfstrooss (CR135)	07/03/2018	
5/1/1	Stationnement et parage, disposition générale >48h	- sur toute la longueur, des 2 côtés	07/03/2018	
6/1/1	Zone à 30 km/h	- sur toute la longueur	07/03/2018	


2 Berbourg (Berbuerg)

Er, am

Article	Libellé	Situation	Vote C.C. Appr.	Signal
4/1	Cédez le passage	- à l'intersection avec la Weekerstrooss (CR135)	07/03/2018	
5/1/1	Stationnement et parage, disposition générale >48h	- sur toute la longueur, des 2 côtés	07/03/2018	
6/1/1	Zone à 30 km/h	- sur toute la longueur	07/03/2018	


2 Berbourg (Berbuerg)

Gruecht, an der (CR137)

Article	Libellé	Situation	Vote C.C. Appr.	Signal
3/3	Passage pour piétons	<ul style="list-style-type: none"> - à la hauteur du cimetière - à la hauteur de la maison 2a 	07/03/2018 07/03/2018	
5/1/1	Stationnement et parcage, disposition générale >48h	<ul style="list-style-type: none"> - sur toute la longueur, des 2 côtés 	07/03/2018	





2 Berbourg (Berbuerg)

Hierberwee (CR135)

Article	Libellé	Situation	Vote C.C. Appr.	Signal
3/3	Passage pour piétons	<ul style="list-style-type: none"> - à la hauteur de la maison 1 - à la hauteur de la maison 7 - à la hauteur de la maison 13 	07/03/2018 07/03/2018 07/03/2018	
5/1/1	Stationnement et parcage, disposition générale >48h	- sur toute la longueur, des 2 côtés	07/03/2018	




2 Berbourg (Berbuerg)

Kéiwee

Article	Libellé	Situation	Vote C.C. Appr.	Signal
2/3/1	Accès interdit aux camions, excepté riverains et fournisseurs	- sur toute la longueur, dans les deux sens (3,5t)	07/03/2018	
3/3	Passage pour piétons	- à l'intersection avec le Hierberwee (CR135)	07/03/2018	
4/1	Cédez le passage	- à l'intersection avec le Hierberwee (CR135)	07/03/2018	
5/1/1	Stationnement et parage, disposition générale >48h	- sur toute la longueur, des 2 côtés	07/03/2018	
6/1/1	Zone à 30 km/h	- sur toute la longueur	07/03/2018	




2 Berbourg (Berbuerg)

Këlterbiërg

Article	Libellé	Situation	Vote C.C. Appr.	Signal
3/1	Contournement obligatoire	- l'îlot à la hauteur des maisons 9 à 11 (à droite)	07/03/2018	
4/1	Cédez le passage	- à l'intersection avec la Duerfstrooss (CR135)	07/03/2018	
5/1/1	Stationnement et parcage, disposition générale >48h	- sur toute la longueur, des 2 côtés	07/03/2018	
6/1/1	Zone à 30 km/h	- sur toute la longueur	07/03/2018	



2 Berbourg (Berbuerg)

Neie Wee

Article	Libellé	Situation	Vote C.C. Appr.	Signal
3/3	Passage pour piétons	- à l'intersection avec le CR137d	07/03/2018	
4/1	Cédez le passage	- à l'intersection avec le CR137d	07/03/2018	
5/1/1	Stationnement et parage, disposition générale >48h	- sur toute la longueur, des 2 côtés	07/03/2018	
6/1/1	Zone à 30 km/h	- du CR137d jusqu'à la maison 11	07/03/2018	




2 Berbourg (Berbuerg)

Neie Wee (CR137d)

Article	Libellé	Situation	Vote C.C. Appr.	Signal
3/3	Passage pour piétons	<ul style="list-style-type: none"> - à l'intersection avec la rue om Bierg - à la hauteur de la maison 4 	07/03/2018 07/03/2018	
4/1	Cédez le passage	- à l'intersection avec la Duerfstrooss (CR135)	07/03/2018	
5/1/1	Stationnement et parage, disposition générale >48h	- sur toute la longueur, des 2 côtés	07/03/2018	



2 Berbourg (Berbuerg)

Nicolas Wagner

Article	Libellé	Situation	Vote C.C. Appr.	Signal
3/3	Passage pour piétons	- A l'intersection avec le CR135	07/03/2018	
4/1	Cédez le passage	- A l'intersection avec le CR135	07/03/2018	
6/1/2	Zone résidentielle	- sur toute la longueur	07/03/2018	






2 Berbourg (Berbuerg)




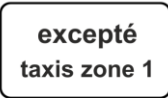




Schlooss, um

Article	Libellé	Situation	Vote C.C. Appr.	Signal
5/1/1	Stationnement et parage, disposition générale >48h	- sur toute la longueur, des 2 côtés	07/03/2018	
5/2/1	Stationnement interdit	- Stationnement interdit sur le côté gauche dans le sens d'avancement en provenance de l'intersection avec la rue "Duerfstrooss"	07/03/2018	
6/1/1	Zone à 30 km/h	- sur toute la longueur	07/03/2018	

2 Berbourg (Berbuerg)




Schullstrooss (CR137)

Article	Libellé	Situation	Vote C.C. Appr.	Signal
2/2/1	Circulation interdite dans les deux sens, excepté cycles et cavaliers	- le chemin rural devant le centre culturel Beaurepaire, sur toute la longueur	07/03/2018	
2/4/1	Interdiction de dépassement	- du début de l'agglomération, sur une longueur d'environ 200m, dans les 2 sens	07/03/2018	
3/3	Passage pour piétons	- à la hauteur du CR137a - à la hauteur du centre culturel Beaurepaire - à l'intersection avec le Hierberwee (CR135)	07/03/2018 07/03/2018 07/03/2018	
4/1	Cédez le passage	- à l'intersection avec le Hierberwee (CR135)	07/03/2018	
5/1/1	Stationnement et parage, disposition générale >48h	- sur toute la longueur, des 2 côtés	07/03/2018	
5/2/1	Stationnement interdit	- sur l'accès du centre d'intervention, des 2 côtes	07/03/2018	

5/2/2	Stationnement interdit, excepté personnes handicapées	- sur le Parking du centre culturel Beaurepaire (1 emplacement)	07/03/2018	 
5/2/3	Stationnement interdit, excepté taxis	- sur le Parking du centre culturel Beaurepaire (1 emplacement)	07/03/2018	 
5/3/1	Parking / Parking-relais	- le parking du centre culturel Beaurepaire	07/03/2018	
5/3/2	Parking / Parking-relais pour véhicules automoteurs ≤ 3,5t	- le parking devant l'école préscolaire	07/03/2018	 
5/5/1	Arrêt d'autobus	- à la hauteur de la maison 2, des deux côtés	07/03/2018	




2 Berbourg (Berbuerg)

Steekaul

Article	Libellé	Situation	Vote C.C. Appr.	Signal
3/3	Passage pour piétons	- à l'intersection avec le Hierberwee (CR135)	07/03/2018	
4/1	Cédez le passage	- à l'intersection avec le Hierberwee (CR135)	07/03/2018	
5/1/1	Stationnement et parage, disposition générale >48h	- sur toute la longueur, des 2 côtés	07/03/2018	
6/1/1	Zone à 30 km/h	- sur toute la longueur	07/03/2018	


2 Berbourg (Berbuerg)

Wangert, am

Article	Libellé	Situation	Vote C.C. Appr.	Signal
3/3	Passage pour piétons	<ul style="list-style-type: none"> - à l'intersection avec la Schullstrooss (CR137) - à l'intersection avec le Hierberwee (CR135) 	07/03/2018 07/03/2018	
4/1	Cédez le passage	<ul style="list-style-type: none"> - à l'intersection avec le Hierberwee (CR135) - à l'intersection avec la Schullstrooss (CR137) 	07/03/2018 07/03/2018	
5/1/1	Stationnement et parage, disposition générale >48h	<ul style="list-style-type: none"> - sur toute la longueur, des 2 côtés 	07/03/2018	
6/1/1	Zone à 30 km/h	<ul style="list-style-type: none"> - sur toute la longueur 	07/03/2018	

2 Berbourg (Berbuerg)

Weekerstrooss (CR135)



Article	Libellé	Situation	Vote C.C. Appr.	Signal
3/3	Passage pour piétons	- à la hauteur du bâtiment de l'Administration des Eaux et Forêts	07/03/2018	
5/1/1	Stationnement et parcage, disposition générale >48h	- sur toute la longueur, des 2 côtés	07/03/2018	

3 Lellig (Lelleg)

A Fol	57
Bierg, um	58
Burwee	59
chemin de liaison entre la Duerfstrooss et la rue op de Scheedbiereg	61
Duerfstrooss (CR139)	62
Hiel, an der	63
Neie Wee	64
Scheedbiereg, op de	65
Wéngert, op de	66



3 Lellig (Lelleg)

A Fol

Article	Libellé	Situation	Vote C.C. Appr.	Signal
4/1	Cédez le passage	- à l'intersection avec le CR139	07/03/2018	
6/1/2	Zone résidentielle	- sur toute la longueur	07/03/2018	





3 Lellig (Lelleg)


Bierg, um

Article	Libellé	Situation	Vote C.C. Appr.	Signal
2/2/1	Circulation interdite dans les deux sens, excepté cycles et cavaliers	- de la maison 3 jusqu'au chemin Groebierg	07/03/2018	
5/1/1	Stationnement et parage, disposition générale >48h	- sur toute la longueur, des 2 côtés	07/03/2018	
6/1/1	Zone à 30 km/h	- de la rue an der Hiel jusqu'à la maison 3	07/03/2018	

3 Lellig (Lelleg)



Burwee

Article	Libellé	Situation	Vote C.C. Appr.	Signal
2/2/1	Circulation interdite dans les deux sens, excepté cycles et cavaliers	- les chemins dans le prolongement de la rue, sur toute la longueur	07/03/2018	
3/3	Passage pour piétons	- à l'intersection avec la Duerfstrooss (CR139)	07/03/2018	
4/2	Arrêt	- à l'intersection avec la Duerfstrooss (CR139)	07/03/2018	
5/1/1	Stationnement et parage, disposition générale >48h	- sur toute la longueur, des 2 côtés	07/03/2018	
5/2/3	Stationnement interdit, excepté taxis	- vis-à-vis de la maison 2a (1 emplacement)	07/03/2018	

6/1/1	Zone à 30 km/h	- sur toute la longueur	07/03/2018	
-------	----------------	-------------------------	------------	---



3 Lellig (Lelleg)

chemin de liaison entre la Duerfstrooss et la rue op de Scheedbiereg

Article	Libellé	Situation	Vote C.C. Appr.	Signal
4/1	Cédez le passage	- à l'intersection avec la Duerfstrooss (CR139)	07/03/2018	
5/1/1	Stationnement et parcage, disposition générale >48h	- sur toute la longueur, des 2 côtés	07/03/2018	
6/1/1	Zone à 30 km/h	- sur toute la longueur	07/03/2018	



3 Lellig (Lelleg)

Duerfstrooss (CR139)

Article	Libellé	Situation	Vote C.C. Appr.	Signal
3/3	Passage pour piétons	<ul style="list-style-type: none"> - à la hauteur de la maison 8 - à la hauteur de la maison 13 - à la hauteur de la maison 6 	07/03/2018 07/03/2018 07/03/2018	
5/1/1	Stationnement et parage, disposition générale >48h	<ul style="list-style-type: none"> - sur toute la longueur, des 2 côtés 	07/03/2018	
5/5/1	Arrêt d'autobus	<ul style="list-style-type: none"> - vis-à-vis de la maison 7 - à la hauteur de la maison 6 	07/03/2018 07/03/2018	




3 Lellig (Lelleg)

Hiel, an der

Article	Libellé	Situation	Vote C.C. Appr.	Signal
4/1	Cédez le passage	- à l'intersection avec la Duerfstrooss (CR139)	07/03/2018	
5/1/1	Stationnement et parage, disposition générale >48h	- sur toute la longueur, des 2 côtés	07/03/2018	
6/1/1	Zone à 30 km/h	- du Neie Wee jusqu'à la maison 14	07/03/2018	





3 Lellig (Lelleg)

Neie Wee

Article	Libellé	Situation	Vote C.C. Appr.	Signal
3/3	Passage pour piétons	- à l'intersection avec la Duerfstrooss (CR139)	07/03/2018	
4/1	Cédez le passage	- à l'intersection avec la Duerfstrooss (CR139)	07/03/2018	
5/1/1	Stationnement et parage, disposition générale >48h	- sur toute la longueur, des 2 côtés	07/03/2018	
6/1/1	Zone à 30 km/h	- sur toute la longueur	07/03/2018	




3 Lellig (Lelleg)

ScheedbiERG, op de

Article	Libellé	Situation	Vote C.C. Appr.	Signal
2/2/1	Circulation interdite dans les deux sens, excepté cycles et cavaliers	- le chemin dans le prolongement de la rue, sur toute la longueur	07/03/2018	
3/3	Passage pour piétons	- à l'intersection avec la Duerfstrooss (CR139)	07/03/2018	
4/1	Cédez le passage	- à l'intersection avec la Duerfstrooss (CR139)	07/03/2018	
5/1/1	Stationnement et parage, disposition générale >48h	- sur toute la longueur, des 2 côtés	07/03/2018	
6/1/1	Zone à 30 km/h	- sur toute la longueur	07/03/2018	

3 Lellig (Lelleg)

Wéngert, op de



Article	Libellé	Situation	Vote C.C. Appr.	Signal
2/2/1	Circulation interdite dans les deux sens, excepté cycles et cavaliers	- le chemin dans le prolongement de la rue, sur toute la longueur	07/03/2018	
4/2	Arrêt	- à l'intersection avec la Duerfstrooss (CR139)	07/03/2018	
5/1/1	Stationnement et parage, disposition générale >48h	- sur toute la longueur, des 2 côtés	07/03/2018	
6/1/1	Zone à 30 km/h	- de la Duerfstrooss (CR139) jusqu'à la maison 2	07/03/2018	

4 Manternach (Manternach)

A Lambett	68
Ale Berbuenger Wee	69
Am Kriezer	70
Bernard Neis- Strooss.....	71
Burfeld, am	72
chemin Nossheck.....	73
CR139b.....	74
Eier, um	75
Gaardewee	76
Gare, op der (CR137)	77
Groesteen, um (CR137).....	78
Hiel, an der	79
lechternacherstrooss (CR137)	80
Kierchewee	81
Koulerwee.....	82
Mehlen Strooss, Ernest.....	83
Millewee.....	84
Olek, op der	85
St Désert, rue.....	86
Syrdallstrooss (CR134)	87



4 Manternach (Manternach)

A Lambett

Article	Libellé	Situation	Vote C.C. Appr.	Signal
3/3	Passage pour piétons	- A l'intersection avec le CR139	07/03/2018	
4/1	Cédez le passage	- A l'intersection avec le CR139	07/03/2018	

4 Manternach (Manternach)

Ale Berbuenger Wee

Article	Libellé	Situation	Vote C.C. Appr.	Signal
4/1	Cédez le passage	- à l'intersection avec la lechternacherstrooss (CR137)	07/03/2018	
5/1/1	Stationnement et parage, disposition générale >48h	- sur toute la longueur, des 2 côtés	07/03/2018	
6/1/1	Zone à 30 km/h	- sur toute la longueur	07/03/2018	

4 Manternach (Manternach)

Am Kriezer

Article	Libellé	Situation	Vote C.C. Appr.	Signal
5/1/1	Stationnement et parcage, disposition générale >48h	- sur toute la longueur, des 2 côtés	07/03/2018	




4 Manternach (Manternach)

Bernard Neis- Strooss

Article	Libellé	Situation	Vote C.C. Appr.	Signal
5/1/1	Stationnement et parcage, disposition générale >48h	- sur toute la longueur, des 2 côtés	07/03/2018	



4 Manternach (Manternach)

Burfeld, am

Article	Libellé	Situation	Vote C.C. Appr.	Signal
3/3	Passage pour piétons	- à l'intersection avec la rue om Groestän (CR137)	07/03/2018	
4/1	Cédez le passage	- à l'intersection avec la Syrdallstrooss (CR134) - à l'intersection avec la rue om Groestän (CR137)	07/03/2018 07/03/2018	
5/1/1	Stationnement et parage, disposition générale >48h	- sur toute la longueur, des 2 côtés	07/03/2018	
6/1/1	Zone à 30 km/h	- sur toute la longueur	07/03/2018	


4 Manternach (Manternach)

chemin Nossheck

Article	Libellé	Situation	Vote C.C. Appr.	Signal
2/1/1	Accès interdit	- du CR137 en provenance de Münschecker jusqu'à la maison 2, om Groestän	07/03/2018	
4/1	Cédez le passage	- à l'intersection avec le CR139b	07/03/2018	
5/1/1	Stationnement et parage, disposition générale >48h	- sur toute la longueur, des 2 côtés	07/03/2018	





4 Manternach (Manternach)

CR139b

Article	Libellé	Situation	Vote C.C. Appr.	Signal
4/1	Cédez le passage	- à l'intersection avec le CR139	07/03/2018	
5/1/1	Stationnement et parage, disposition générale >48h	- sur toute la longueur, des 2 côtés	07/03/2018	



4 Manternach (Manternach)

Eier, um

Article	Libellé	Situation	Vote C.C. Appr.	Signal
2/2/1	Circulation interdite dans les deux sens, excepté cycles et cavaliers	- le chemin dans le prolongement de la rue, sur toute la longueur	07/03/2018	
3/3	Passage pour piétons	- à l'intersection avec la lechternacherstrooss (CR137)	07/03/2018	
4/1	Cédez le passage	- à l'intersection avec la lechternacherstrooss (CR137)	07/03/2018	
5/1/1	Stationnement et parage, disposition générale >48h	- sur toute la longueur, des 2 côtés	07/03/2018	
6/1/1	Zone à 30 km/h	- sur toute la longueur	07/03/2018	






4 Manternach (Manternach)

Gaardewee

Article	Libellé	Situation	Vote C.C. Appr.	Signal
4/1	Cédez le passage	- aux intersections avec la Syrdallstrooss (CR134)	07/03/2018	
5/1/1	Stationnement et parage, disposition générale >48h	- sur toute la longueur, des 2 côtés	07/03/2018	
6/1/1	Zone à 30 km/h	- sur toute la longueur	07/03/2018	


4 Manternach (Manternach)

Gare, op der (CR137)

Article	Libellé	Situation	Vote C.C. Appr.	Signal
2/3/3	Accès interdit aux véhicules ayant une hauteur supérieure à ... mètres	- à la hauteur du passage à niveau, dans les 2 sens	07/03/2018	
3/3	Passage pour piétons	- à la hauteur de la maison 2c - près du passage à niveau	07/03/2018 07/03/2018	
4/1	Cédez le passage	- sur la voie de desserte vis-à-vis de la maison 3, au CR137	07/03/2018	
4/3	Priorité à la circulation venant en sens inverse	- sur le pont de la Syre, en provenance de la Nossheck	07/03/2018	
5/1/1	Stationnement et parage, disposition générale >48h	- sur toute la longueur, des 2 côtés	07/03/2018	
5/5/1	Arrêt d'autobus	- vis-à-vis de la maison 3	07/03/2018	





4 Manternach (Manternach)

Groesteen, um (CR137)

Article	Libellé	Situation	Vote C.C. Appr.	Signal
4/1	Cédez le passage	- à l'intersection avec le CR137	07/03/2018	
5/1/1	Stationnement et parage, disposition générale >48h	- sur toute la longueur, des 2 côtés	07/03/2018	


4 Manternach (Manternach)

Hiel, an der

Article	Libellé	Situation	Vote C.C. Appr.	Signal
2/3/1	Accès interdit aux camions, excepté riverains et fournisseurs	- sur toute la longueur, dans les deux sens (3,5t)	07/03/2018	
2/3/2	Accès interdit aux véhicules ayant une largeur supérieure à . mètres	- à l'intersection avec la lechternacherstrooss (CR137), dans les deux sens (2,2m)	07/03/2018	
4/1	Cédez le passage	- à l'intersection avec la lechternacherstrooss (CR137)	07/03/2018	
5/1/1	Stationnement et parcage, disposition générale >48h	- sur toute la longueur, des 2 côtés	07/03/2018	
6/1/1	Zone à 30 km/h	- sur toute la longueur	07/03/2018	





4 Manternach (Manternach)

lechternacherstrooss (CR137)

Article	Libellé	Situation	Vote C.C. Appr.	Signal
3/3	Passage pour piétons	<ul style="list-style-type: none">- à la hauteur de la maison 6- à la hauteur de la maison 9- à la hauteur de la maison 1	<ul style="list-style-type: none">07/03/201807/03/201807/03/2018	
5/1/1	Stationnement et parage, disposition générale >48h	<ul style="list-style-type: none">- sur toute la longueur, des 2 côtés	07/03/2018	



4 Manternach (Manternach)

Kierchewee

Article	Libellé	Situation	Vote C.C. Appr.	Signal
3/3	Passage pour piétons	- à l'intersection avec la Syrdallstrooss (CR134)	07/03/2018	
4/1	Cédez le passage	- à l'intersection avec la Syrdallstrooss (CR134)	07/03/2018	
5/1/1	Stationnement et parage, disposition générale >48h	- sur toute la longueur, des 2 côtés	07/03/2018	
5/2/2	Stationnement interdit, excepté personnes handicapées	- devant la mairie (1 emplacement)	07/03/2018	
6/1/1	Zone à 30 km/h	- sur toute la longueur	07/03/2018	




4 Manternach (Manternach)

Koulerwee

Article	Libellé	Situation	Vote C.C. Appr.	Signal
4/1	Cédez le passage	- à l'intersection avec la Syrdallstrooss (CR134)	07/03/2018	
5/1/1	Stationnement et parage, disposition générale >48h	- sur toute la longueur, des 2 côtés	07/03/2018	
6/1/1	Zone à 30 km/h	- sur toute la longueur	07/03/2018	



4 Manternach (Manternach)

Mehlen Strooss, Ernest

Article	Libellé	Situation	Vote C.C. Appr.	Signal
3/3	Passage pour piétons	- à l'intersection avec la Syrdallstrooss (CR134)	07/03/2018	
4/1	Cédez le passage	- à l'intersection avec la Syrdallstrooss (CR134)	07/03/2018	
5/1/1	Stationnement et parage, disposition générale >48h	- sur toute la longueur, des 2 côtés	07/03/2018	
6/1/1	Zone à 30 km/h	- sur toute la longueur	07/03/2018	


4 Manternach (Manternach)

Millewee

Article	Libellé	Situation	Vote C.C. Appr.	Signal
4/1	Cédez le passage	- à l'intersection avec la Syrdallstrooss (CR134)	07/03/2018	
5/1/1	Stationnement et parage, disposition générale >48h	- sur toute la longueur, des 2 côtés	07/03/2018	
6/1/1	Zone à 30 km/h	- sur toute la longueur	07/03/2018	



4 Manternach (Manternach)

Olek, op der

Article	Libellé	Situation	Vote C.C. Appr.	Signal
5/1/1	Stationnement et parcage, disposition générale >48h	- sur toute la longueur, des 2 côtés	07/03/2018	
6/1/1	Zone à 30 km/h	- sur toute la longueur	07/03/2018	






4 Manternach (Manternach)


St Désert, rue

Article	Libellé	Situation	Vote C.C. Appr.	Signal
5/1/1	Stationnement et parcage, disposition générale >48h	- sur toute la longueur, des 2 côtés	07/03/2018	
5/5/1	Arrêt d'autobus	- à la hauteur de la maison 22, de deux côtés	07/03/2018	
6/1/1	Zone à 30 km/h	- sur toute la longueur	07/03/2018	

4 Manternach (Manternach)

Syrdallstrooss (CR134)

Article	Libellé	Situation	Vote C.C. Appr.	Signal
2/3/1	Accès interdit aux camions, excepté riverains et fournisseurs	- à l'intersection avec la lechternacherstrooss (CR137), dans les deux sens (3,5t)	07/03/2018	
2/3/3	Accès interdit aux véhicules ayant une hauteur supérieure à ... mètres	- à la hauteur du passage à niveau, dans les 2 sens	07/03/2018	
2/4/1	Interdiction de dépassement	- à la hauteur du passage à niveau, sur une longueur d'environ 200m, dans les 2 sens	07/03/2018	
3/3	Passage pour piétons	<ul style="list-style-type: none"> - à la hauteur de la maison 11a - à la hauteur de la maison 3 - à l'intersection avec la lechternacherstrooss (CR137) - à la hauteur de la maison 9 - à la hauteur de la maison 13 	07/03/2018 07/03/2018 07/03/2018 07/03/2018 07/03/2018	
4/1	Cédez le passage	- à l'intersection avec la lechternacherstrooss (CR137), en provenance de Mertert	07/03/2018	


4/2	Arrêt	- à l'intersection avec la rue op der Gare (CR137), en provenance de Wecker	07/03/2018	
5/1/1	Stationnement et parage, disposition générale >48h	- sur toute la longueur, des 2 côtés	07/03/2018	

5 Münschecker (Mënjecker)

Ale Wee	90
Bëschelt, um	91
Bierg, am	92
chaussée réservée aux véhicules des services réguliers de transport en commun (Bëschelt- CR137)	93
Duerfstrooss	94
Groesteen, op de (CR137)	95
Maacherwee	96
Maacherwee (CR137)	97
Neie Wee	98
Wangertsbiërg, am	99
Wues, am	100





5 Münschecker (Mënjecker)

Ale Wee

Article	Libellé	Situation	Vote C.C. Appr.	Signal
5/1/1	Stationnement et parcage, disposition générale >48h	- sur toute la longueur, des 2 côtés	07/03/2018	
6/1/1	Zone à 30 km/h	- sur toute la longueur	07/03/2018	


5 Münschecker (Mënjecker)

Bëschelt, um

Article	Libellé	Situation	Vote C.C. Appr.	Signal
2/2/2	Circulation interdite dans les deux sens, enneigement ou verglas	- à partir de l'intersection avec le couloir de bus, direction Manternach	07/03/2018	 en cas de neige ou de verglas
2/3/1	Accès interdit aux camions, excepté riverains et fournisseurs	- sur toute la longueur, dans les 2 sens	07/03/2018	 excepté riverains et fournisseurs
4/1	Cédez le passage	- à l'intersection avec le couloir du bus en provenance de Manternach	07/03/2018	
5/1/1	Stationnement et parage, disposition générale >48h	- sur toute la longueur, des 2 côtés	07/03/2018	
6/1/1	Zone à 30 km/h	- Entre l'intersection avec la rue Maacherwee et l'intersection avec le couloir de bus	07/03/2018	



5 Münschecker (Mënjecker)

Bierg, am

Article	Libellé	Situation	Vote C.C. Appr.	Signal
5/1/1	Stationnement et parcage, disposition générale >48h	- sur toute la longueur, des 2 côtés	07/03/2018	
6/1/2	Zone résidentielle	- sur toute la longueur	07/03/2018	



5 Münschecker (Mënjecker)

chaussée réservée aux véhicules des services réguliers de transport en commun (Bëschelt- CR137)

Article	Libellé	Situation	Vote C.C. Appr.	Signal
3/2	Voie réservée aux véhicules des services de transports publics	- Chemin de liaison entre la rue "Um Bëschelt" et le CR137 sur toute la longueur	07/03/2018	
4/1	Cédez le passage	- à l'intersection avec le CR137	07/03/2018	


5 Münschecker (Mënjecker)

Duerfstrooss

Article	Libellé	Situation	Vote C.C. Appr.	Signal
5/1/1	Stationnement et parage, disposition générale >48h	- sur toute la longueur, des 2 côtés	07/03/2018	
6/1/1	Zone à 30 km/h	- sur toute la longueur	07/03/2018	
6/1/2	Zone résidentielle	- sur le tronçon entre la rue Am Wues et Am Wangertsbiërg	07/03/2018	




5 Münschecker (Mënjecker)

Groesteen, op de (CR137)

Article	Libellé	Situation	Vote C.C. Appr.	Signal
4/1	Cédez le passage	- à l'intersection avec le Maacherwee	07/03/2018	
5/1/1	Stationnement et parage, disposition générale >48h	- sur toute la longueur, des 2 côtés	07/03/2018	

5 Münschecker (Mënjecker)

Maacherwee

Article	Libellé	Situation	Vote C.C. Appr.	Signal
2/3/2	Accès interdit aux véhicules ayant une largeur supérieure à . mètres	- à la hauteur de la maison 1, dans les deux sens (2,2m)	07/03/2018	
5/1/1	Stationnement et parage, disposition générale >48h	- sur toute la longueur, des 2 côtés	07/03/2018	
5/5/1	Arrêt d'autobus	- à la hauteur de la maison 5b, des deux côtés	07/03/2018	
6/1/1	Zone à 30 km/h	- sur toute la longueur	07/03/2018	



5 Münschecker (Mënjecker)

Maacherwee (CR137)

Article	Libellé	Situation	Vote C.C. Appr.	Signal
5/1/1	Stationnement et parcage, disposition générale >48h	- sur toute la longueur, des 2 côtés	07/03/2018	


5 Münschecker (Mënjecker)

Neie Wee

Article	Libellé	Situation	Vote C.C. Appr.	Signal
2/2/1	Circulation interdite dans les deux sens, excepté cycles et cavaliers	<ul style="list-style-type: none"> - le chemin dans le prolongement de la rue en direction de Mertert, sur toute la longueur - le chemin dans le prolongement de la rue en direction Laangfur, sur toute la longueur 	07/03/2018 07/03/2018	
5/1/1	Stationnement et parage, disposition générale >48h	- sur toute la longueur, des 2 côtés	07/03/2018	
6/1/1	Zone à 30 km/h	- sur toute la longueur	07/03/2018	

5 Münschecker (Mënjecker)

Wangertsbiërg, am

Article	Libellé	Situation	Vote C.C. Appr.	Signal
5/1/1	Stationnement et parcage, disposition générale >48h	- sur toute la longueur, des 2 côtés	07/03/2018	
6/1/1	Zone à 30 km/h	- sur toute la longueur	07/03/2018	

5 Münschecker (Mënjecker)

Wues, am

Article	Libellé	Situation	Vote C.C. Appr.	Signal
5/1/1	Stationnement et parcage, disposition générale >48h	- sur toute la longueur, des 2 côtés	07/03/2018	
6/1/1	Zone à 30 km/h	- sur toute la longueur	07/03/2018	